

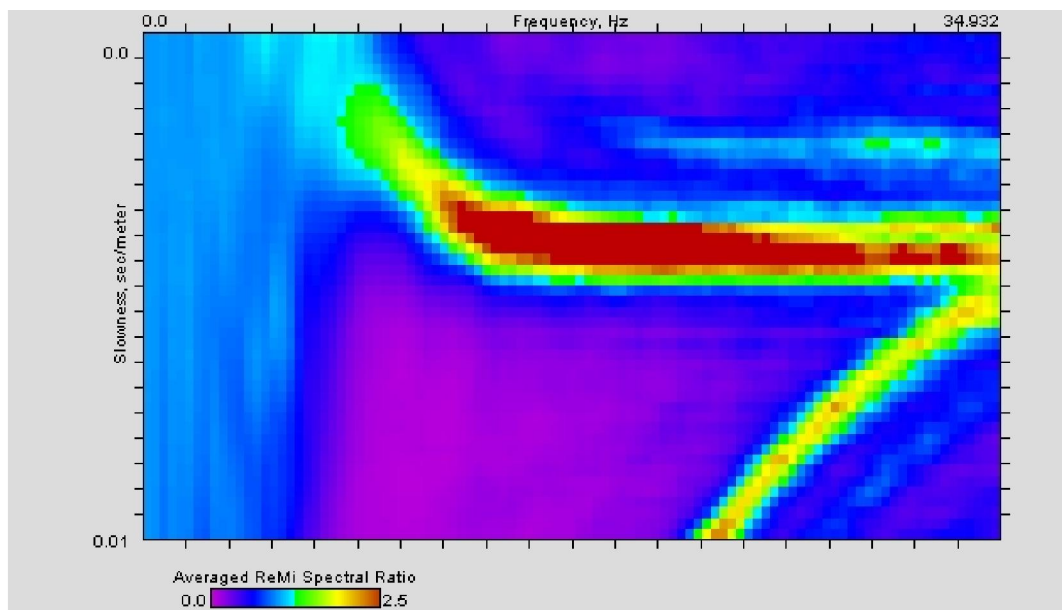
MISURA DI VELOCITA' DELLE ONDE S CON TECNICA ReMi

RM_04

Codice SoftMS

026093L22REMI22

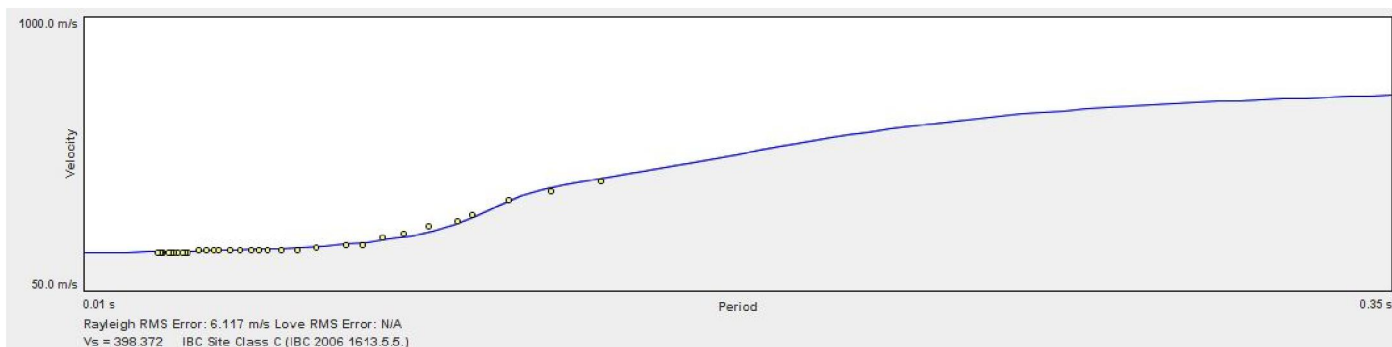
SPETTRO *p-f*

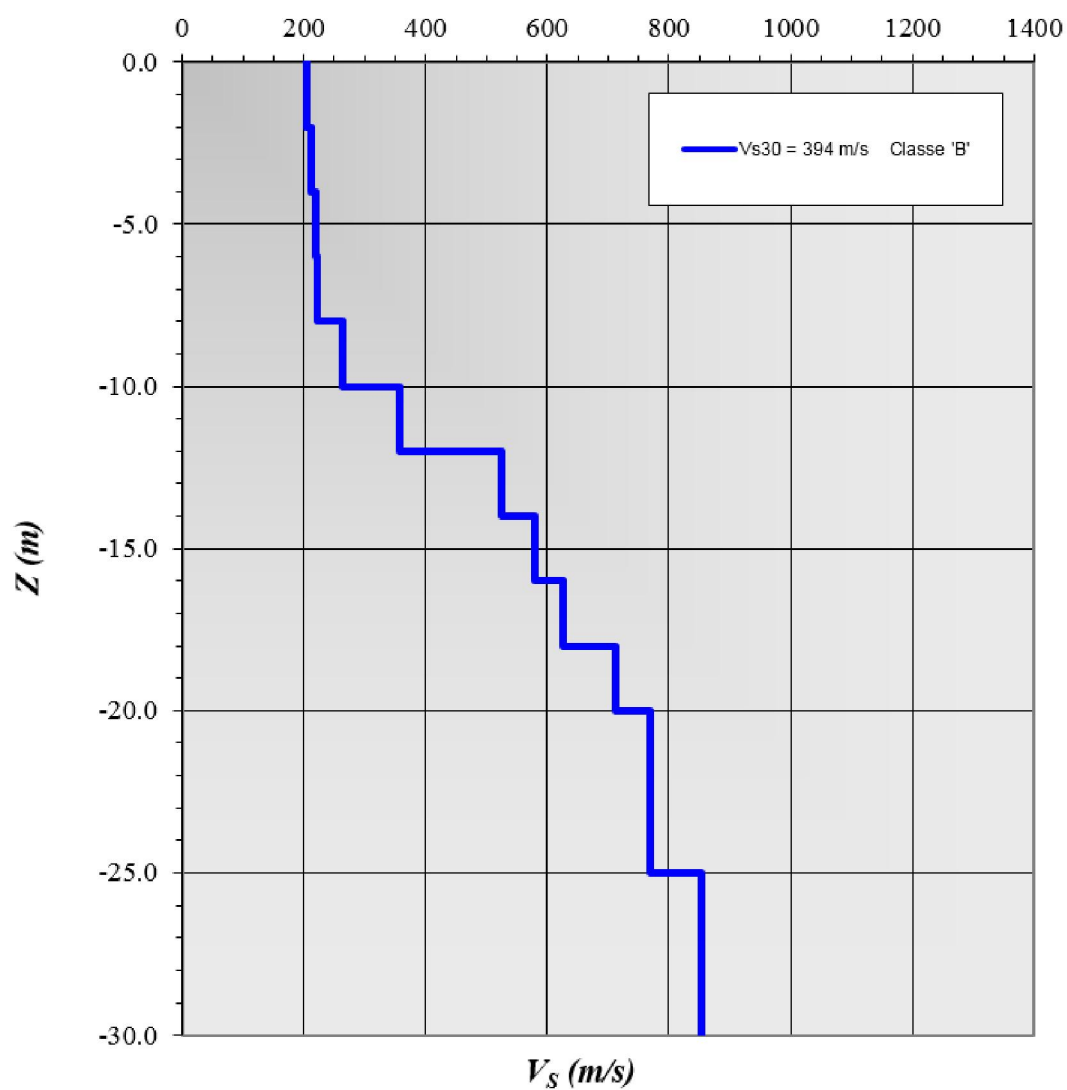


DATI STAZIONE

COMUNE	VOLPAGO DEL MONTELLO
CODICE STAZIONE	RM_04
WGS 84 UTM 33 NORD	5077071.828
WGS 84 UTM 33 EST	274257.504
QUOTA PIANO CAMPAGNA	361 m s.l.m.
VS ₃₀ E CATEGORIA DI SOTTOSUOLO	394 - classe "B"
ANNO E MESE DI MISURA	2015/10

CURVA DI DISPERSIONE



LOG VERTICALE DI V_{S30} *Stazione RM-04*

FOTO



ESTRATTO C.T.R.

